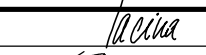

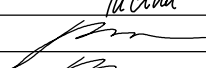

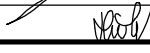


SPOLEČNOST AE + iGEO



VEDOUČÍ PROJEKTU	ING. JAROSLAV LACINA		 <div>Projekce iGeo s.r.o.</div> <div>nám. 28. října 1899/11 Černá Pole, 602 00 Brno</div> <div>e-mail: ivan.poul@igeo.cz web: www.igeo.cz mobil.: 608 022 443</div>	
ZODPOVĚDNÝ INŽENÝRSKÝ GEOLOG	RNDR. MGR. IVAN POUL, PH.D.			
VYPRACOVAL	RNDR. MGR. IVAN POUL, PH.D.			
KONTROLOVAL	ING. VLASTIMIL HORÁK			
KRAJ: VYSOČINA		OKRES: HAVLÍČKŮV BROD	DATUM	08/2019
OBJEDNATEL: SPRÁVA ŽELEZNIČNÍ DOPRAVNÍ CESTY, státní organizace			ZMĚNA	
NÁZEV AKCE: SANACE SKAL V KM 77,600 - 77,700			FORMÁT	
REKONSTRUKCE OPĚRNÝCH ZDÍ V KM 77,715 - 78,861			MĚŘÍTKO	
V ÚSEKU ROŽNÁ - NEDVĚDICE			STUPEŇ	PASPORT, GT PRŮZKUM
			ČÍS. ZAKÁZKY	B268-10/1
			ARCHIVNÍ ČÍS.	292
PŘÍLOHA			ČÍS. SOUPRAVY	ČÍS. PŘÍLOHY
GEODETICKÁ DOKUMENTACE- 3D MODEL				E.4

OBSAH:

Km 77,6 – 77,9

Km 78,0 - 78,2 + propustek

Km 78,2 – 78,6 + most + zed'

Km 78,8 + most